

第1章 白書の位置付け等

1. 白書の目的

豊明市は、名古屋市のベッドタウンとして昭和35年頃から急激に人口が増加し、特に大規模な団地が造成された昭和45年から昭和55年の間に倍増に近い伸びを示し、その後も順調に人口が増加してきました。宅地開発や人口の増加に合わせて、公共建築物やインフラ資産（以下、公共施設等とする）の整備が行われてきましたが、これらの公共施設等の約半数が既に完成後30年以上を経過し、老朽化が進んでいます。

今後は、人口減少・少子高齢化の進展に伴い、税収の減少が予測される一方で、社会保障費は年々、増加傾向にあります。これに加え、老朽化した公共施設は、近く更新の時期を迎え、それらの更新費用が市の財政運営にとっての大きな負担となることが予想されます。現状のまま多くの公共施設を保有し続けることは、将来世代への負担が増加することが懸念されるばかりでなく、真に必要な公共サービスの維持さえも困難になる恐れがあります。財政破たんという最悪のシナリオを回避し、子や孫の世代など将来の市民に良好な公共サービスを提供するためには、公共施設を経営資産と捉え、新たな収入源と認識した運用や財政支出を抑制するためのコスト縮減方策を考えなくてはならない時期にあります。

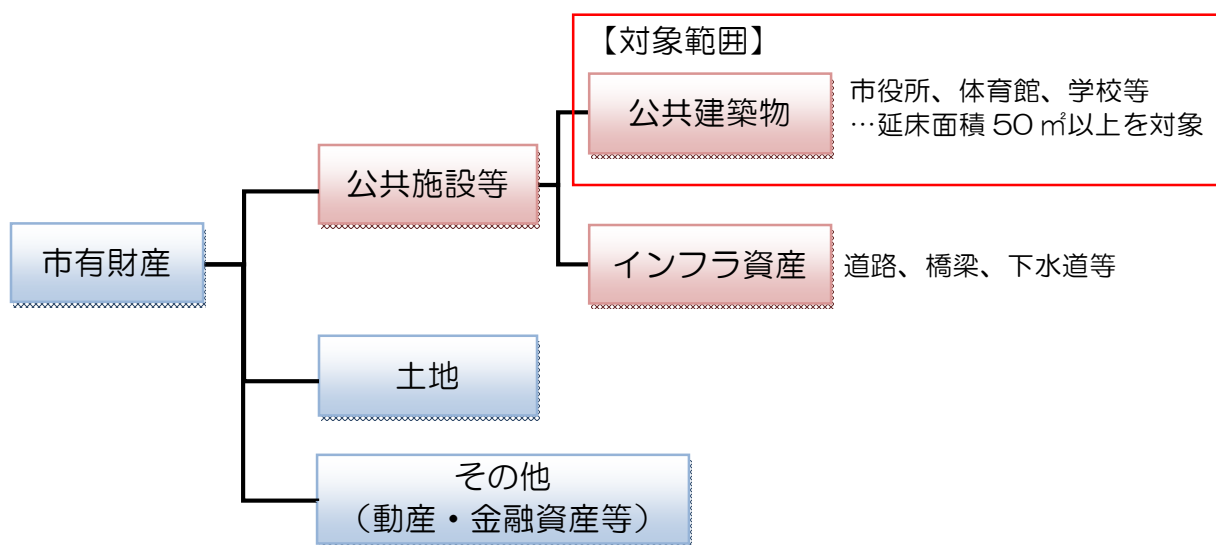
以上のことから、本白書においては、市が所有する公共施設の現況と課題を整理し、今後の公共施設のあり方を市民の皆さんと共に考えていくため、これまではあまり公表されてこなかったコストの情報など公共施設の現状を分かりやすく解説し、「見せる化」によって、市民と行政相互の共通理解を深めることを目的としています。

2. 白書の位置付け

本白書は、今後、策定予定の「公共施設長寿命化計画」や「公共施設適正配置計画」を作成するに当たり、施設の現状を把握するための基礎資料として活用していきます。また、インフラ資産を含めた「公共施設等総合管理計画」にとっての基礎資料としても活用していくものです。

また、白書に整理した情報は、日々変わっていくものですので、今回は2014年版として発行しましたが、今後も適時、情報の更新に努めていきます。

3. 対象施設



本白書の対象施設は、市が所有する公共施設である公共建築物とし、以下の103施設196棟（延床面積50㎡以上）を対象とします。（インフラ資産については、参考資料とします。）

大分類	中分類	施設数	棟数	延床面積 (㎡)	構成比率
市民文化系施設	集会施設	3	3	2,328	1.4%
	文化施設	1	2	5,222	3.1%
社会教育系施設	図書館	2	1	3,120	1.9%
	博物館等	2	2	505	0.3%
スポーツ・レクリエーション系施設	スポーツ施設	3	3	6,720	4.0%
	レクリエーション施設・観光施設	1	2	521	0.3%
産業系施設	産業系施設	2	2	1,923	1.2%
医療施設	医療施設	1	1	341	0.2%
学校教育系施設	学校	12	103	97,782	58.8%
	その他教育施設	2	2	2,352	1.4%
子育て支援施設	幼稚園・保育園・こども園	10	10	10,642	6.4%
	幼児・児童施設	11	8	3,621	2.2%
保健・福祉施設	高齢福祉施設	28	27	3,725	2.2%
	保健施設	1	0	1,745	1.0%
	その他社会福祉施設	1	1	1,772	1.1%
行政系施設	庁舎等	2	6	11,468	6.9%
	消防施設	9	9	4,941	3.0%
	その他行政系施設	4	6	1,166	0.7%
供給処理施設	供給処理施設	2	2	3,622	2.2%
その他	その他	6	6	2,856	1.7%
合計		103	196	166,372	100.0%

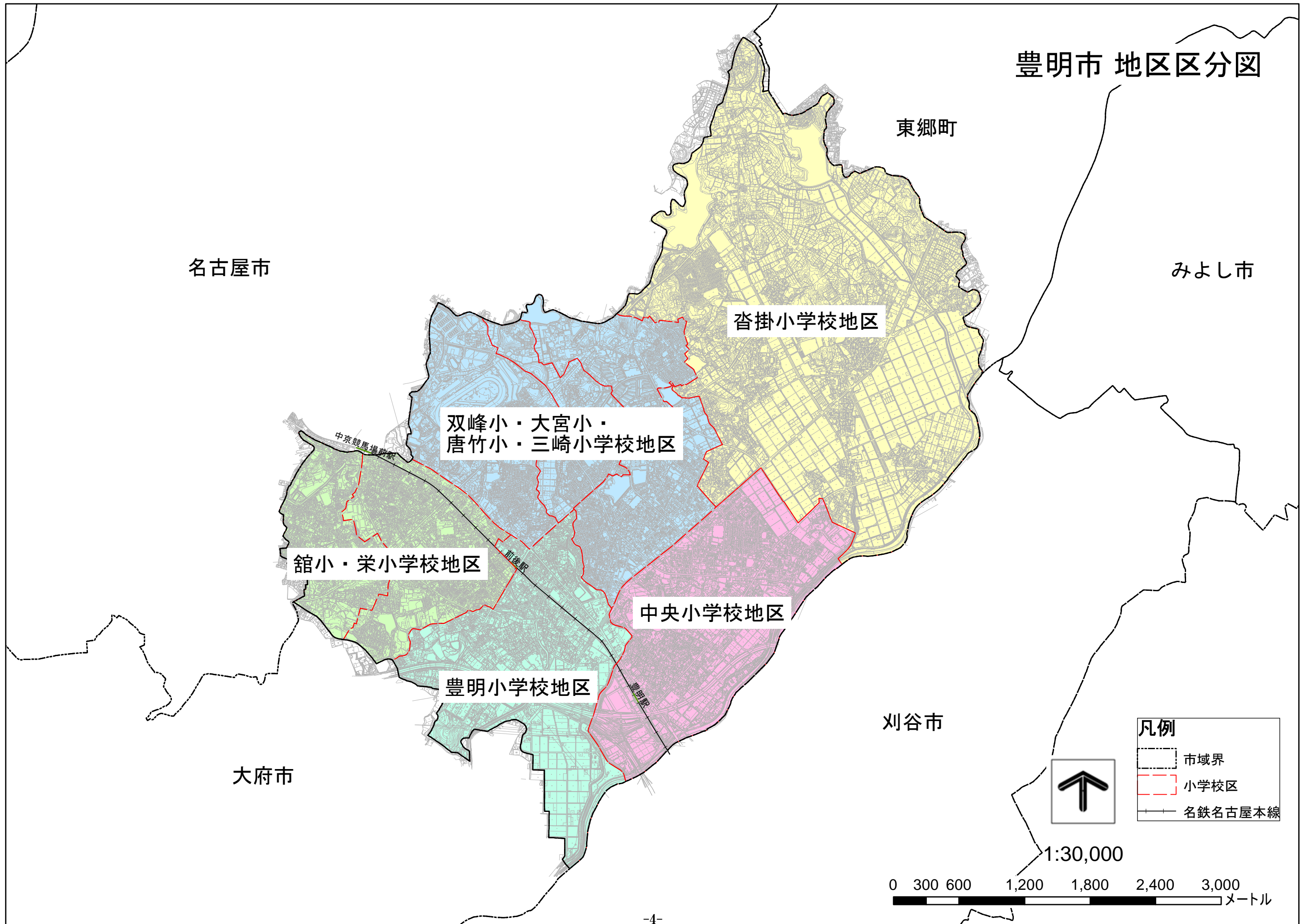
豊明市（人口推移）

平成 26 年 68,484 人
 平成 66 年 52,949 人
 （地区別推計による）

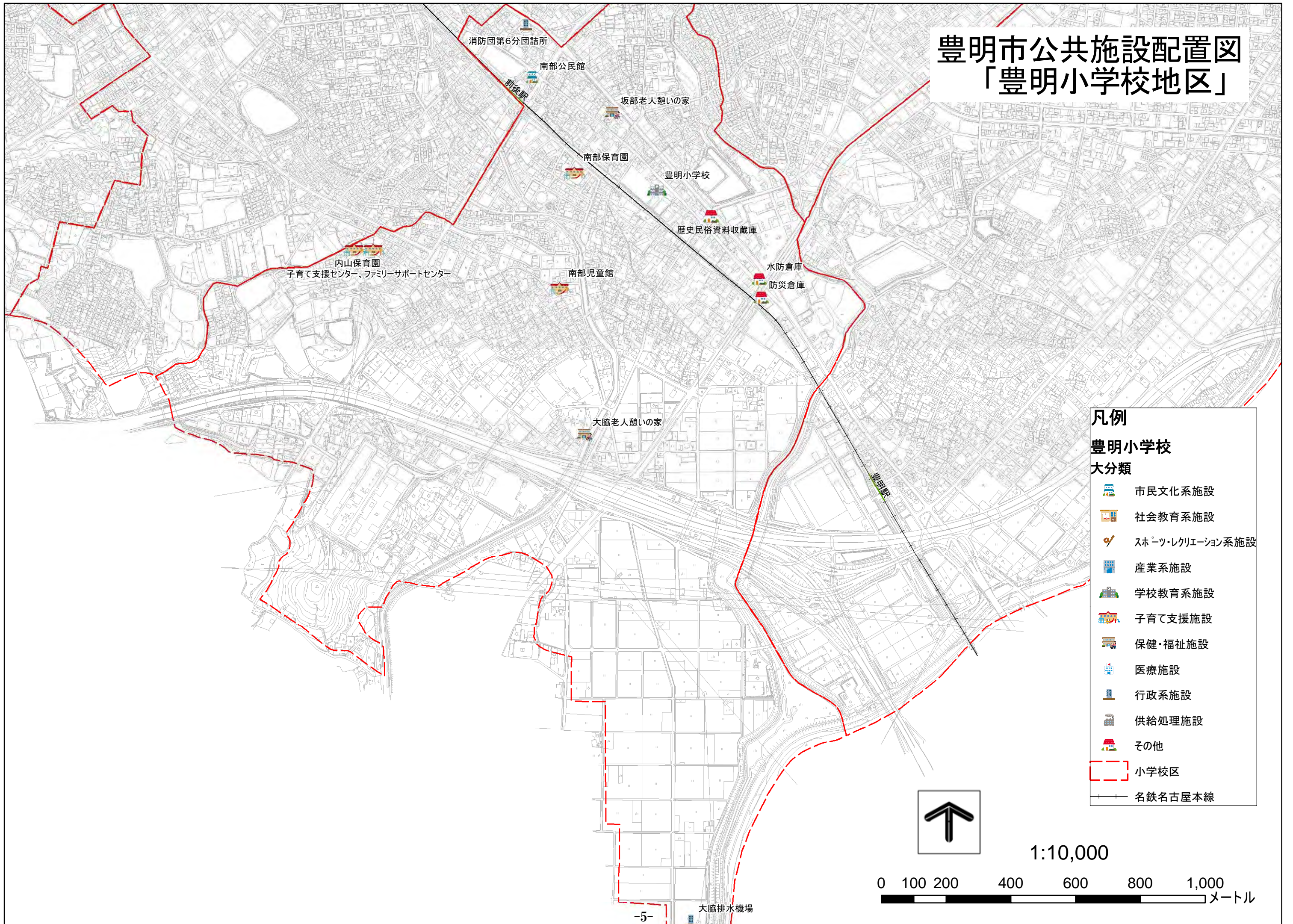
		沓掛小学校地区	中央小学校地区	双峰小学校地区	唐竹小学校地区	大宮小学校地区	三崎小学校地区	豊明小学校地区	栄小学校地区	館小学校地区
		人口推移 平成 26 年 7,957 人 平成 66 年 6,082 人	人口推移 平成 26 年 13,911 人 平成 66 年 11,236 人	人口推移 平成 26 年 5,489 人 平成 66 年 3,994 人	人口推移 平成 26 年 4,189 人 平成 66 年 3,046 人	人口推移 平成 26 年 5,335 人 平成 66 年 4,060 人	人口推移 平成 26 年 7,746 人 平成 66 年 6,493 人	人口推移 平成 26 年 6,111 人 平成 66 年 4,803 人	人口推移 平成 26 年 12,016 人 平成 66 年 9,124 人	人口推移 平成 26 年 5,730 人 平成 66 年 4,110 人
行政系施設	庁舎		1972 年 市役所				1982 年 市役所分庁舎			
	消防	1998 年 2012 年 1985 年 消防庁舎 第 1 分団詰所 第 2 分団詰所	1988 年 1991 年 第 3 分団詰所 第 4 分団詰所					1988 年 第 6 分団詰所	2009 年 2006 年 1981 年 消防署 第 5 分団第 7 分団南部出張所 詰所 詰所	
	その他	1983 年 清掃事務所	1980 年 2003 年 大久伝排水機場 阿野排水機場					2001 年 大脳排水機場		
市民文化系施設		1979 年 勅使会館	1972 年 中央公民館				1993 年 文化会館	1988 年 南部公民館（民間と複合）		
社会教育系施設					1975 年 歴史民俗資料室（複合）		1979 年 図書館		1971 年 1995 年 図書館 大蔵池栄分室（複合） 陶芸の館	
スポーツ・レクリエーション系施設		1983 年 2001 年 豊明文化広場 勅使弓道場グラウンド管理棟					1977 年 福祉体育館			1938 年 野外教育センター（北設楽郡豊根村）
保健・福祉施設		1976 年 1977 年 1977 年 1978 年 上高根 徳田 本郷 小所 憩い 憩い 憩い 憩い 1979 年 1984 年 1990 年 1991 年 宿 下高根 荒井 勅使 憩い 憩い 憩い 憩い	1989 年 1978 年 1979 年 総合福祉 阿野 中島 会館 憩い 憩い 1980 年 1982 年 1985 年 吉池団地 大久伝 錦 憩い 憩い 憩い		1975 年 1986 年 1992 年 唐竹 間米 八ツ屋 憩い 憩い 憩い	1975 年 1983 年 敷田 前後 憩い 憩い	1977 年 1985 年 1993 年 老人福祉セ 保健 センター 荒巻 ンター（複） 憩い 憩い 1976 年 1977 年 1993 年 西川 三崎 横井 憩い 憩い 憩い	1987 年 1988 年 坂部 大脳 憩い 憩い	1978 年 1985 年 桶狭間 内山 憩い 憩い	1975 年 館 憩い
医療施設							1985 年 休日診療所（複合） 1977 年			
学校教育系施設	小学校	1961 年 沓掛小学校	1964 年 中央小学校	1971 年 双峰小学校	1975 年 唐竹小学校	1975 年 大宮小学校	1977 年 三崎小学校	1964 年 豊明小学校	1970 年 栄小学校	1979 年 館小学校
	中学校	1981 年 沓掛中学校					1964 年 豊明中学校		1975 年 栄中学校	
	その他		1970 年 給食センター（中央調理場）						1978 年 給食センター（栄調理場）	
子育て支援系施設	保育園	1954 年 1975 年 沓掛保育園 東部保育園	1973 年 中部保育園		1972 年 二村台保育園	1979 年 西部保育園	1971 年 青い鳥保育園	1973 年 1977 年 内山保育園 南部保育園	1975 年 栄保育園	1972 年 館保育園
	児童館・子育て支援センター	1984 年 2008 年 北部児童館 北部児童館分室（複合）	1999 年 コスモス児童館			2001 年 大宮児童館	1977 年 1976 年 1980 年 中央児童館 どんぐり 二村 学園 児童館	1973 年 1982 年 子育て支援センターファミリーサポートセンター 南部児童館	1995 年 ひまわり児童館	1986 年 西部児童館
産業系施設		1977 年 農村環境改善センター	1990 年 勤労会館							
供給処理施設		1981 年 2006 年 沓掛浄化センター 沓掛堆肥センター								
その他			1988 年 バス車庫					1925 年 2014 年 1997 年 歴史民俗 水防倉庫 防災倉庫 資料収蔵庫	2000 年 2001 年 前後駅南 中京競馬場 地下駐車場 前駅南有料 自転車駐輪場	

※表中の年度は、最も面積が大きい建物の建築年度を示しています。ただし、小中学校については、校舎のうち最も古い建物としています。

豊明市 地区区分図



豊明市公共施設配置図 「豊明小学校地区」



消防団第6分団詰所

南部公民館

坂部老人憩いの家

南部保育園

豊明小学校

歴史民俗資料収蔵庫

内山保育園

子育て支援センター、ファミリーサポートセンター

南部児童館

水防倉庫

防災倉庫














大脇老人憩いの家

豊明野

凡例

豊明小学校

大分類

-  市民文化系施設
-  社会教育系施設
-  スポーツ・レクリエーション系施設
-  産業系施設
-  学校教育系施設
-  子育て支援施設
-  保健・福祉施設
-  医療施設
-  行政系施設
-  供給処理施設
-  その他
-  小学校区
-  名鉄名古屋本線

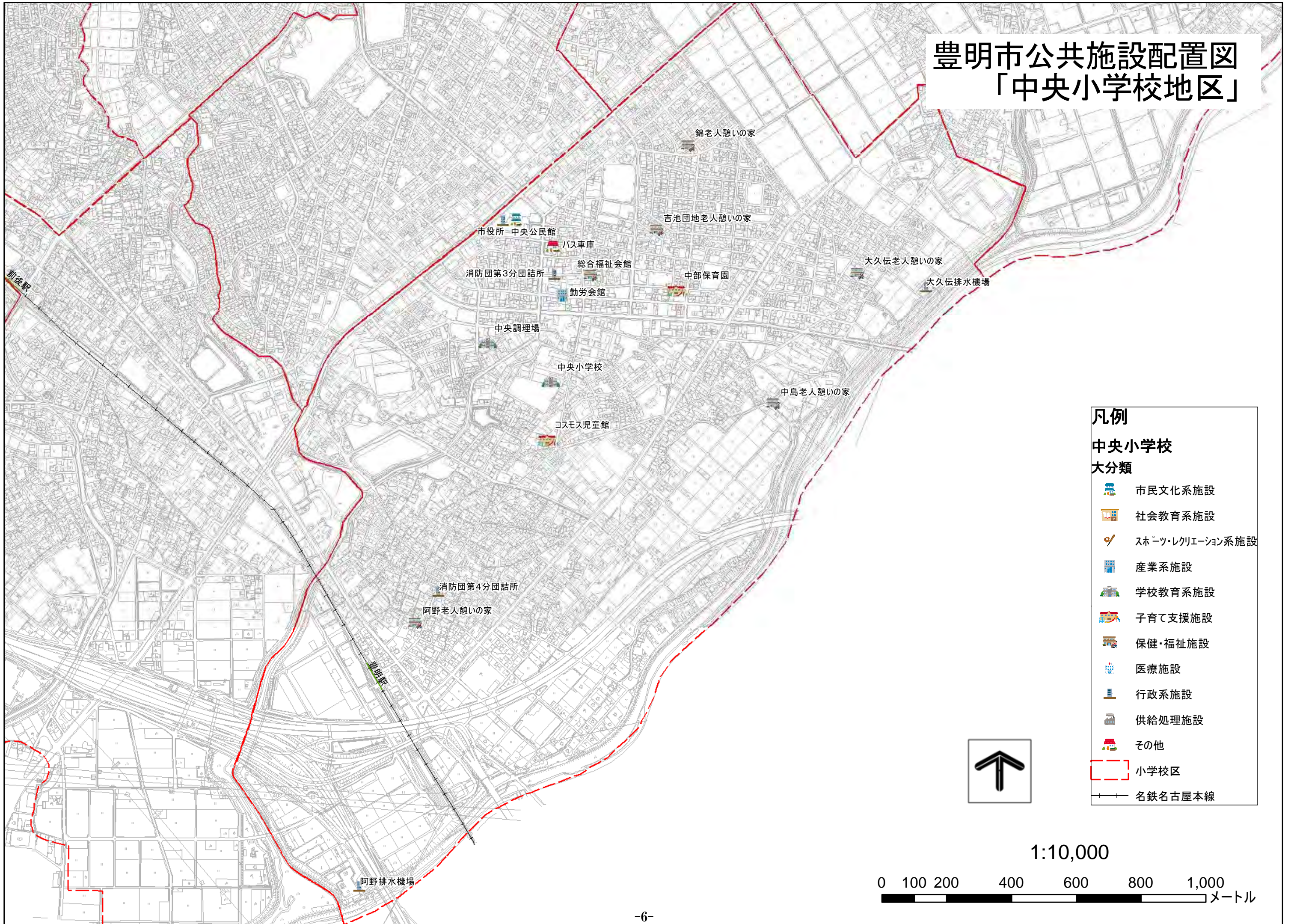


1:10,000

0 100 200 400 600 800 1,000
メートル

大脇排水機場








豊明市公共施設配置図 「中央小学校地区」



錦老人憩いの家
 吉池団地老人憩いの家
 大久伝老人憩いの家
 市役所 中央公民館
 バス車庫
 消防団第3分団詰所
 総合福祉会館
 中部保育園
 勤労会館
 大久伝排水機場
 中央調理場
 中央小学校
 中島老人憩いの家
 コスモス児童館

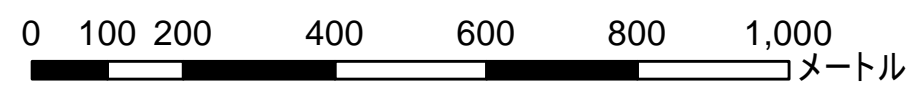
消防団第4分団詰所
 阿野老人憩いの家

阿野排水機場

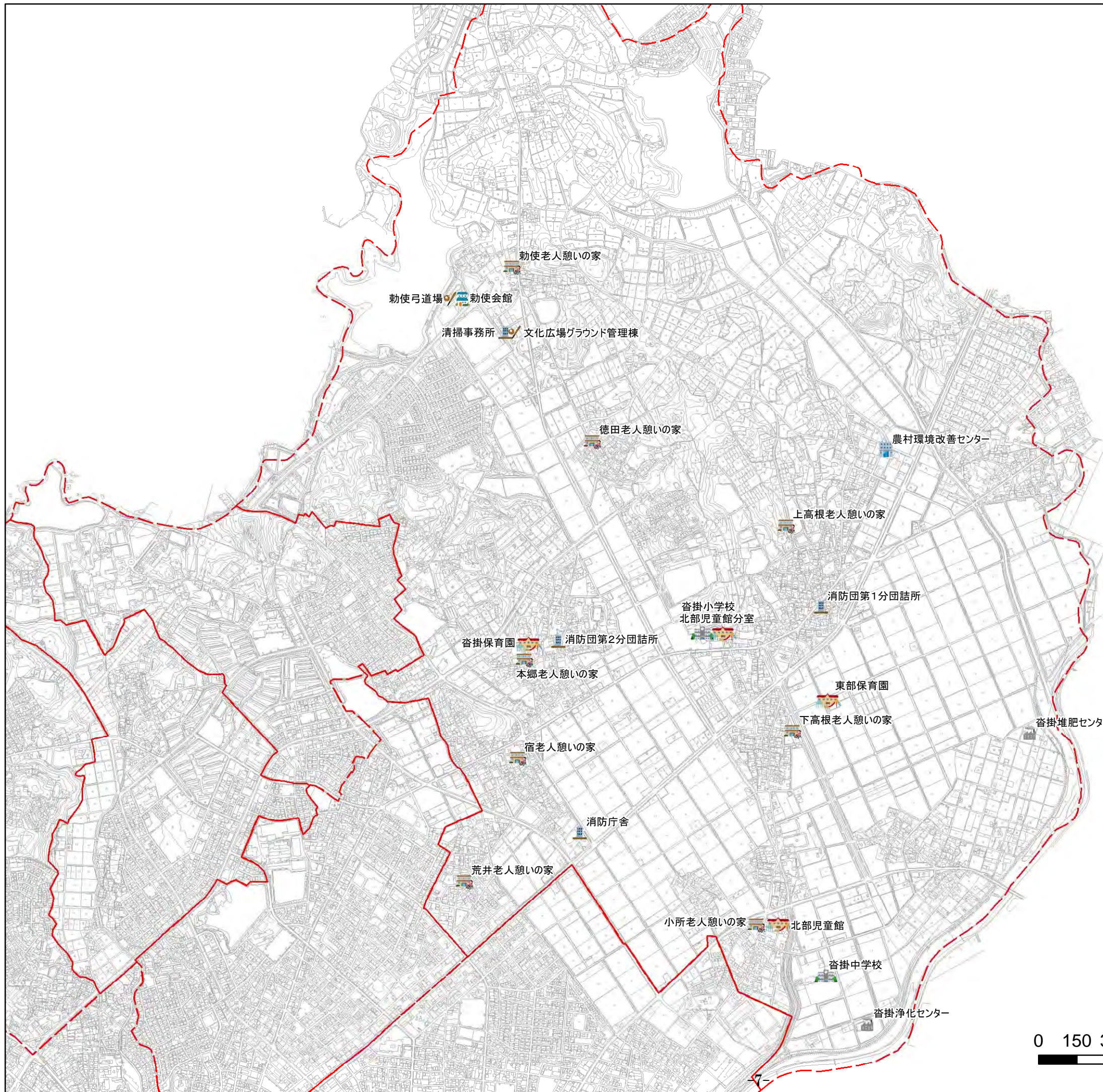
- 凡例**
- 中央小学校
大分類**
-  市民文化系施設
 -  社会教育系施設
 -  スポーツ・レクリエーション系施設
 -  産業系施設
 -  学校教育系施設
 -  子育て支援施設
 -  保健・福祉施設
 -  医療施設
 -  行政系施設
 -  供給処理施設
 -  その他
 -  小学校区
 -  名鉄名古屋本線



1:10,000



豊明市公共施設配置図 「沓掛小学校地区」



凡例

**沓掛小学校
大分類**

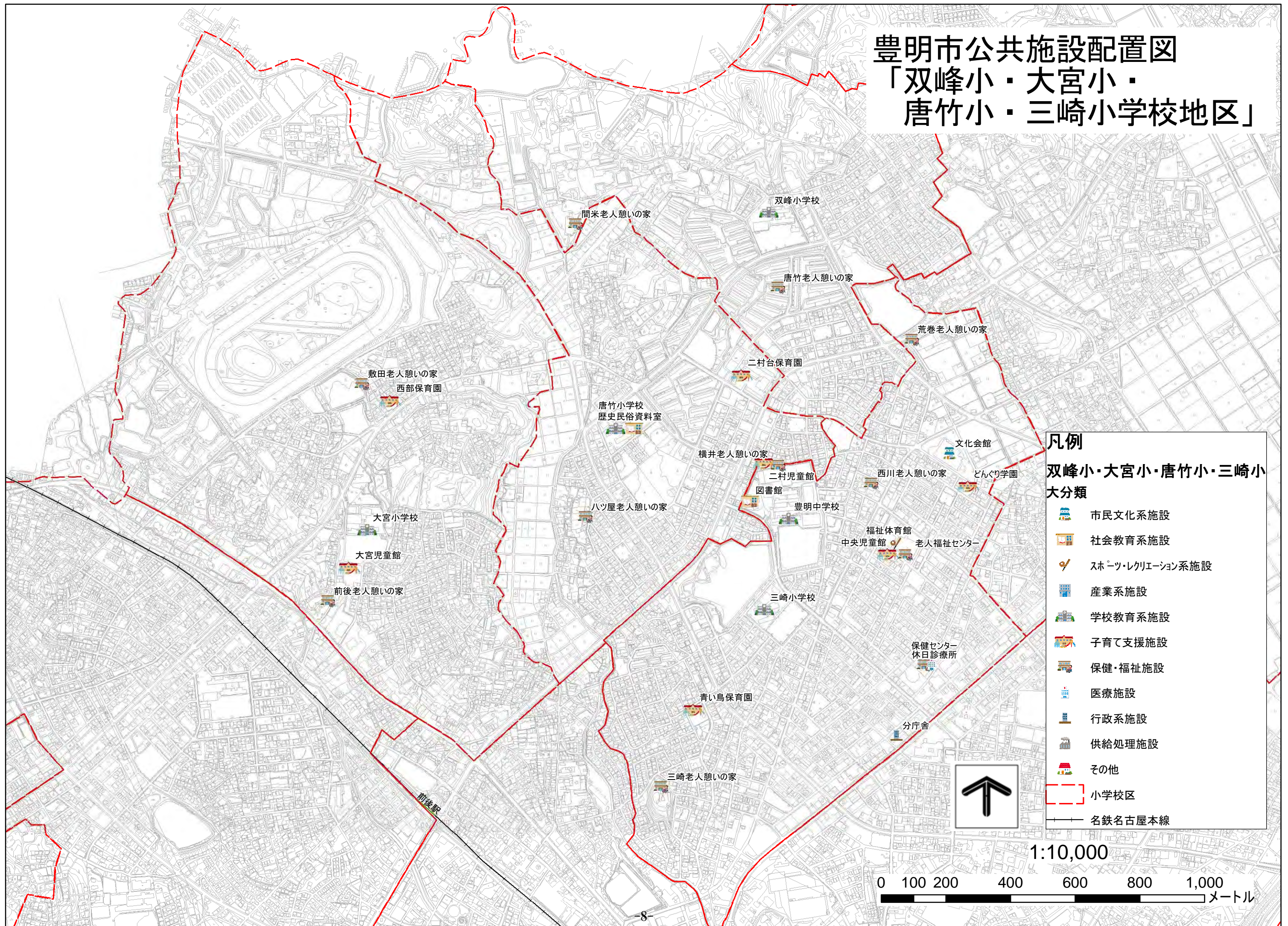
-  市民文化系施設
-  社会教育系施設
-  スポーツ・レクリエーション系施設
-  産業系施設
-  学校教育系施設
-  子育て支援施設
-  保健・福祉施設
-  医療施設
-  行政系施設
-  供給処理施設
-  その他
-  小学校区
-  名鉄名古屋本線



1:15,000






豊明市公共施設配置図 「双峰小・大宮小・ 唐竹小・三崎小学校地区」



凡例

**双峰小・大宮小・唐竹小・三崎小
大分類**

-  市民文化系施設
-  社会教育系施設
-  スポーツ・レクリエーション系施設
-  産業系施設
-  学校教育系施設
-  子育て支援施設
-  保健・福祉施設
-  医療施設
-  行政系施設
-  供給処理施設
-  その他

 小学校区

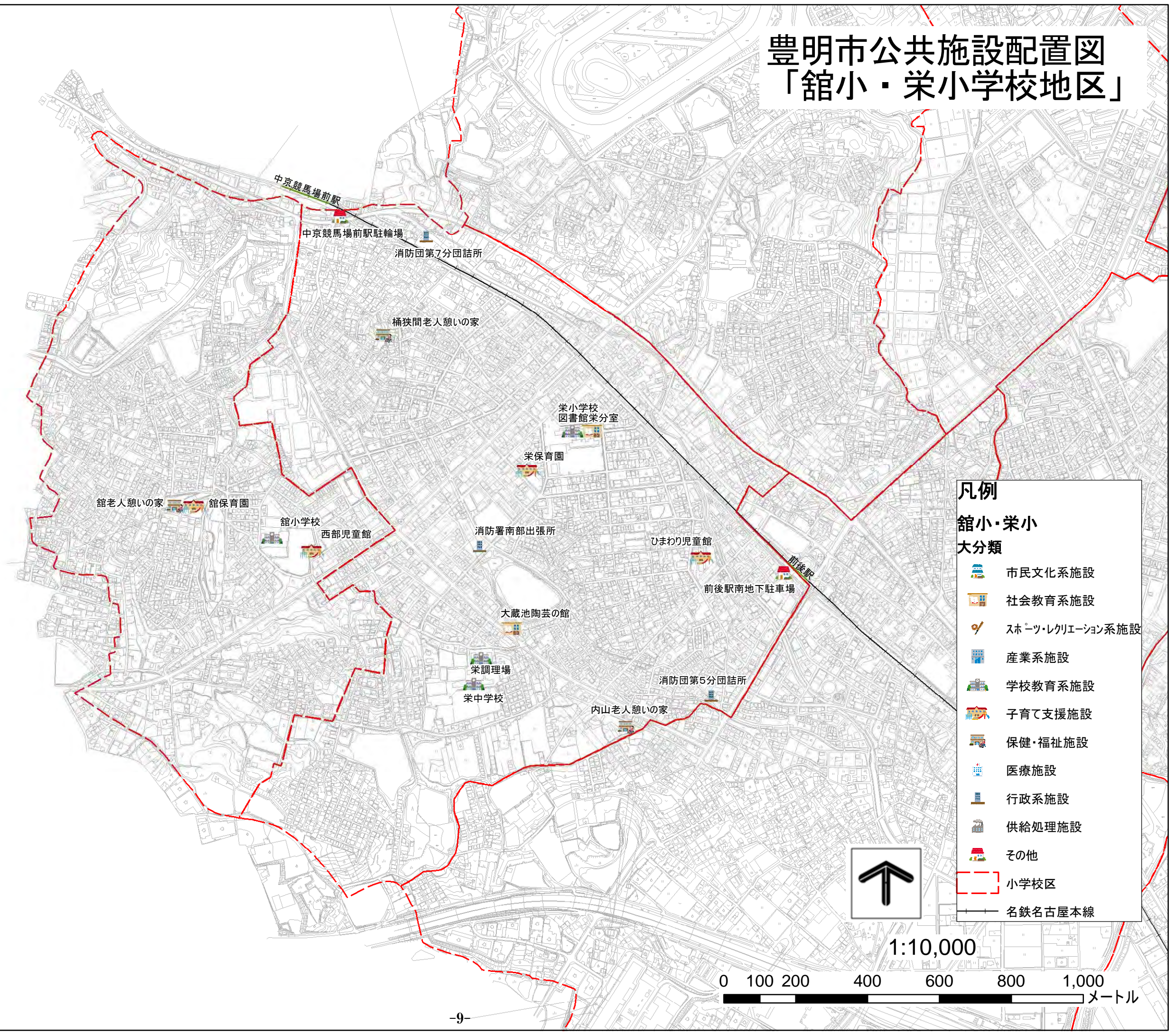
 名鉄名古屋本線



1:10,000
















豊明市公共施設配置図 「館小・栄小学校地区」



凡例

館小・栄小

大分類

-  市民文化系施設
-  社会教育系施設
-  スポーツ・レクリエーション系施設
-  産業系施設
-  学校教育系施設
-  子育て支援施設
-  保健・福祉施設
-  医療施設
-  行政系施設
-  供給処理施設
-  その他
-  小学校区
-  名鉄名古屋本線



1:10,000

